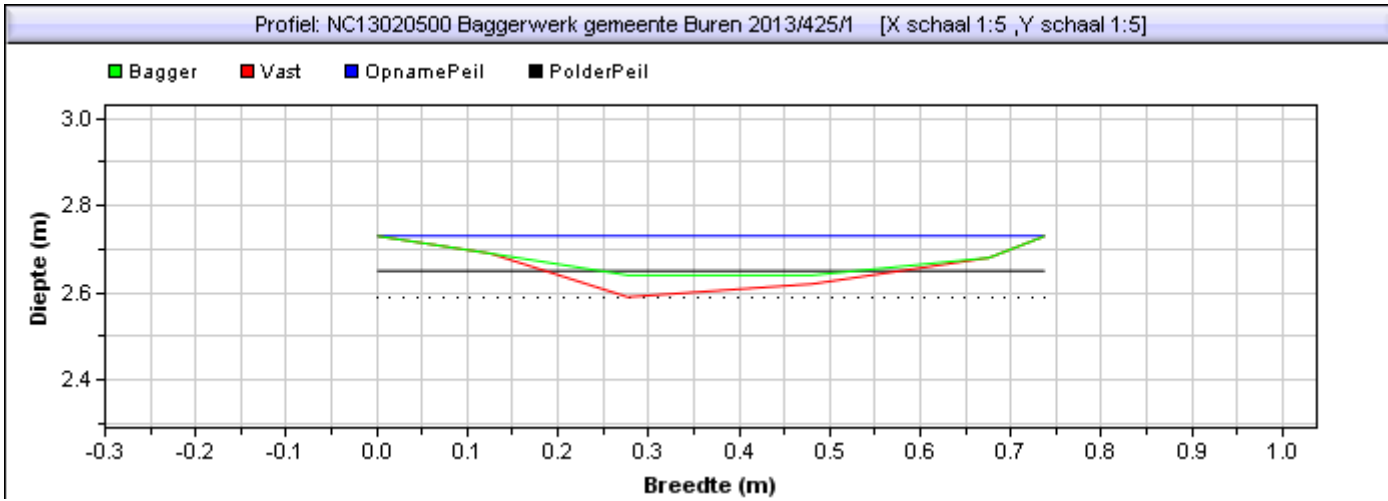


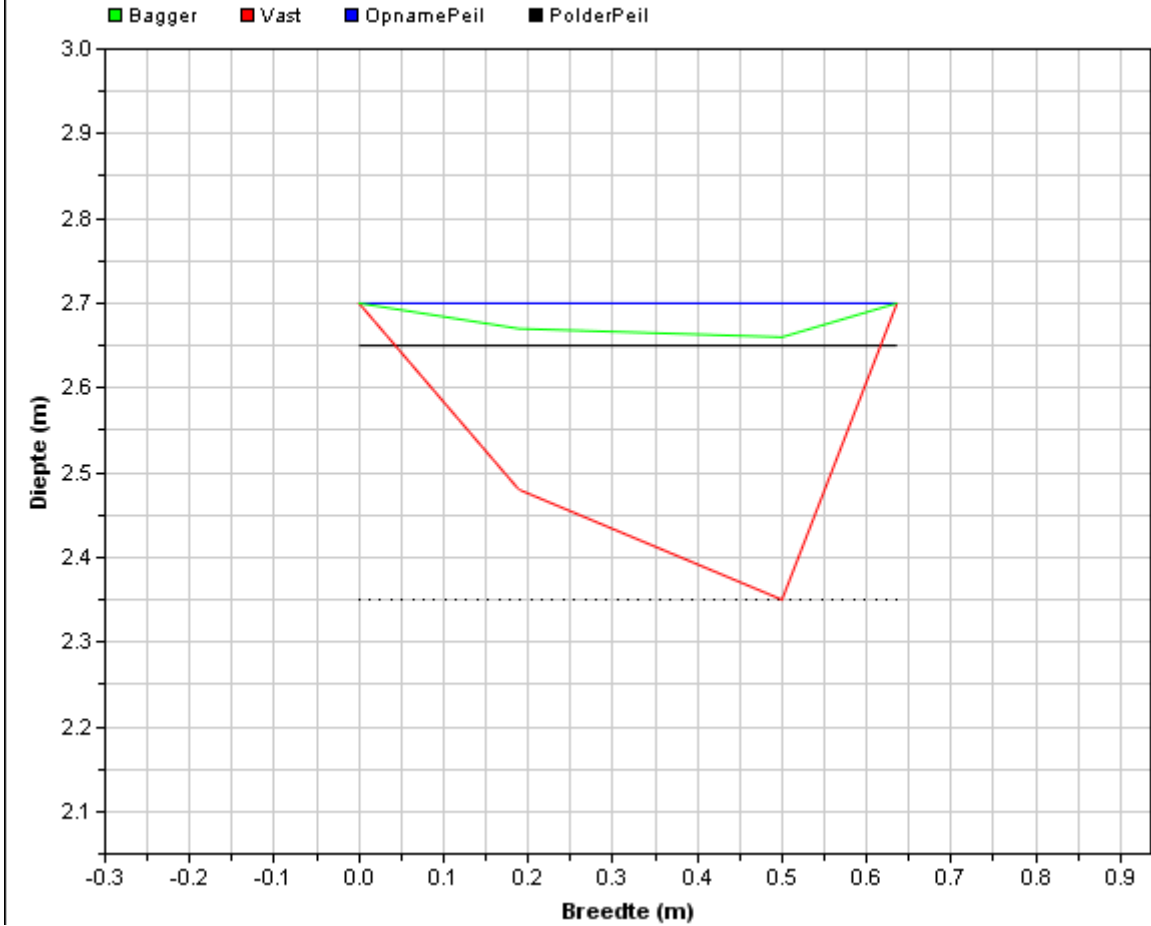
Gebied : NC13020500 Baggerwerk gemeente Buren 2013
Project :
Bedrijf : RPS
Dwarsprofiel : 425 / 1 Datume uitpeiling: 0:00:00
Beschrijving :



Situatie tekening	
Polderpeil [m]	2,65
Opnamepeil [m]	2,73
Bepalende Lengte van profiel [m]	0
Nat profiel bestaand t.o.v. leggeroppervlak [%]	0,00%
Bagger [m2] {[m3]}	0,01(0,00)

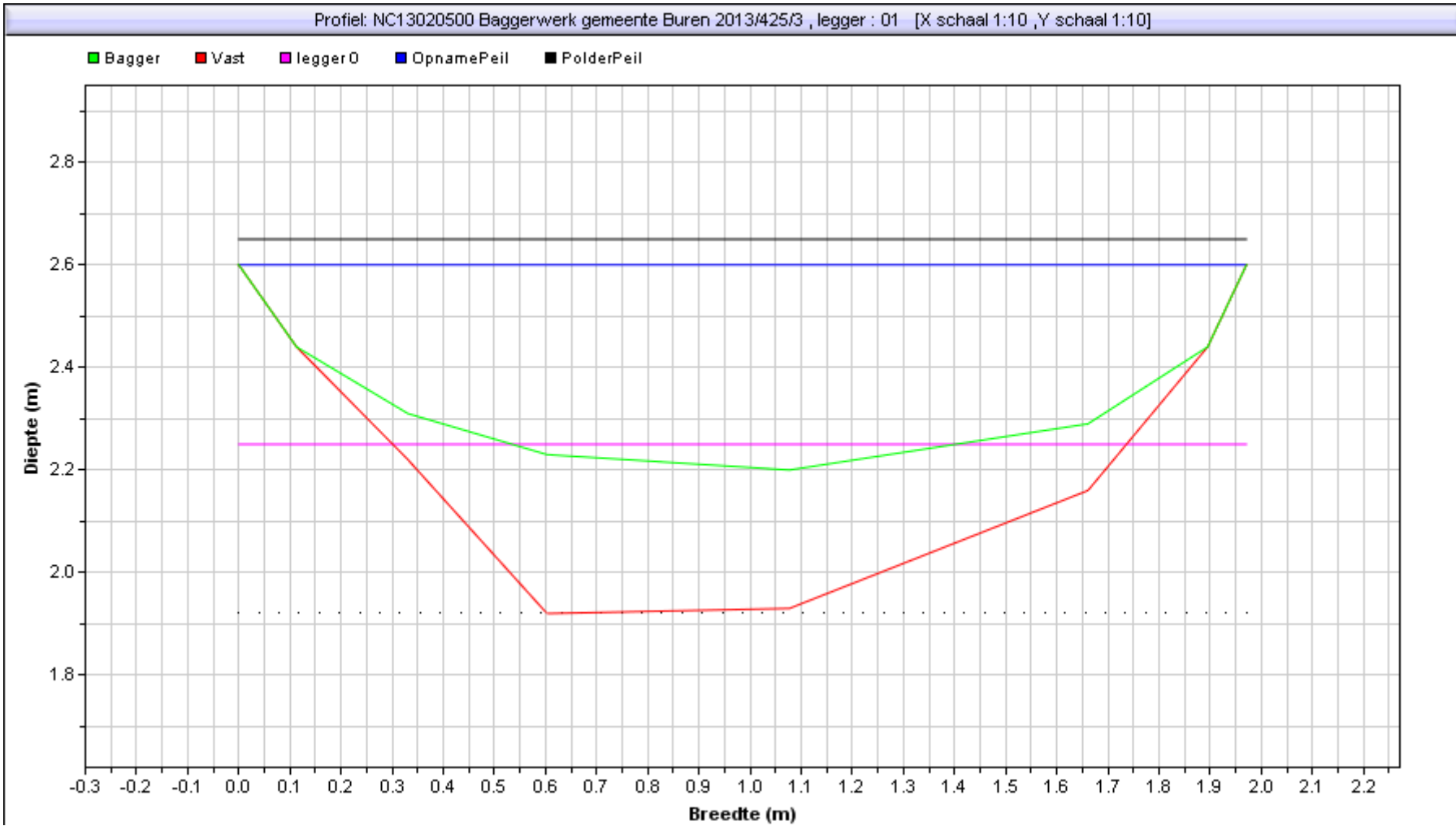
Gebied : NC13020500 Baggerwerk gemeente Buren 2013
Project :
Bedrijf : RPS
Dwarsprofiel : 425 / 2 Datume uitpeiling: 0:00:00
Beschrijving :

Profiel: NC13020500 Baggerwerk gemeente Buren 2013/425/2 [X schaal 1:5 ,Y schaal 1:5]



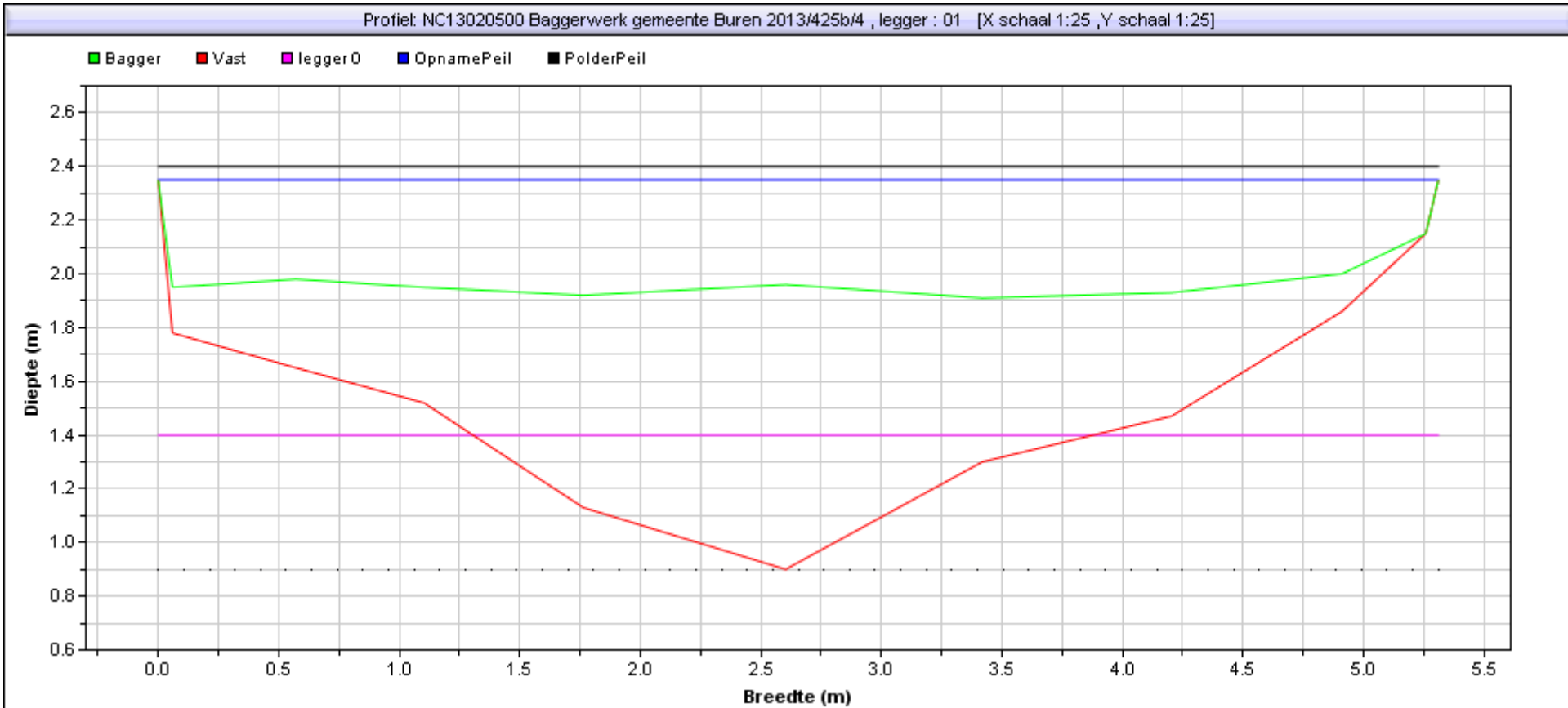
Situatie tekening	
Polderpeil [m]	2,65
Opnamepeil [m]	2,7
Bepalende Lengte van profiel [m]	0
Nat profiel bestaand t.o.v. leggeroppervlak [%]	0,00%
Bagger [m2] ([m3])	0,12(0,00)

Gebied : NC13020500 Baggerwerk gemeente Buren 2013
Project :
Bedrijf : RPS
Dwarsprofiel : 425 / 3 Datume uitpeiling: 0:00:00
Beschrijving :



Situatie tekening		Leggerprofiel bodemhoogte [m]	2,25
Polderpeil [m]	2,65	Bagger in leggerprofiel [m2] ([m3])	0,03 (0,00)
Opnamepeil [m]	2,6	Te verwijderen vaste grond [m2] ([m3])	0,08 (0,00)
Bepalende Lengte van profiel [m]	0		
Nat profiel bestaand t.o.v. leggeroppervlak [%]	118,00%		
Bagger [m2] ([m3])	0,33(0,00)		

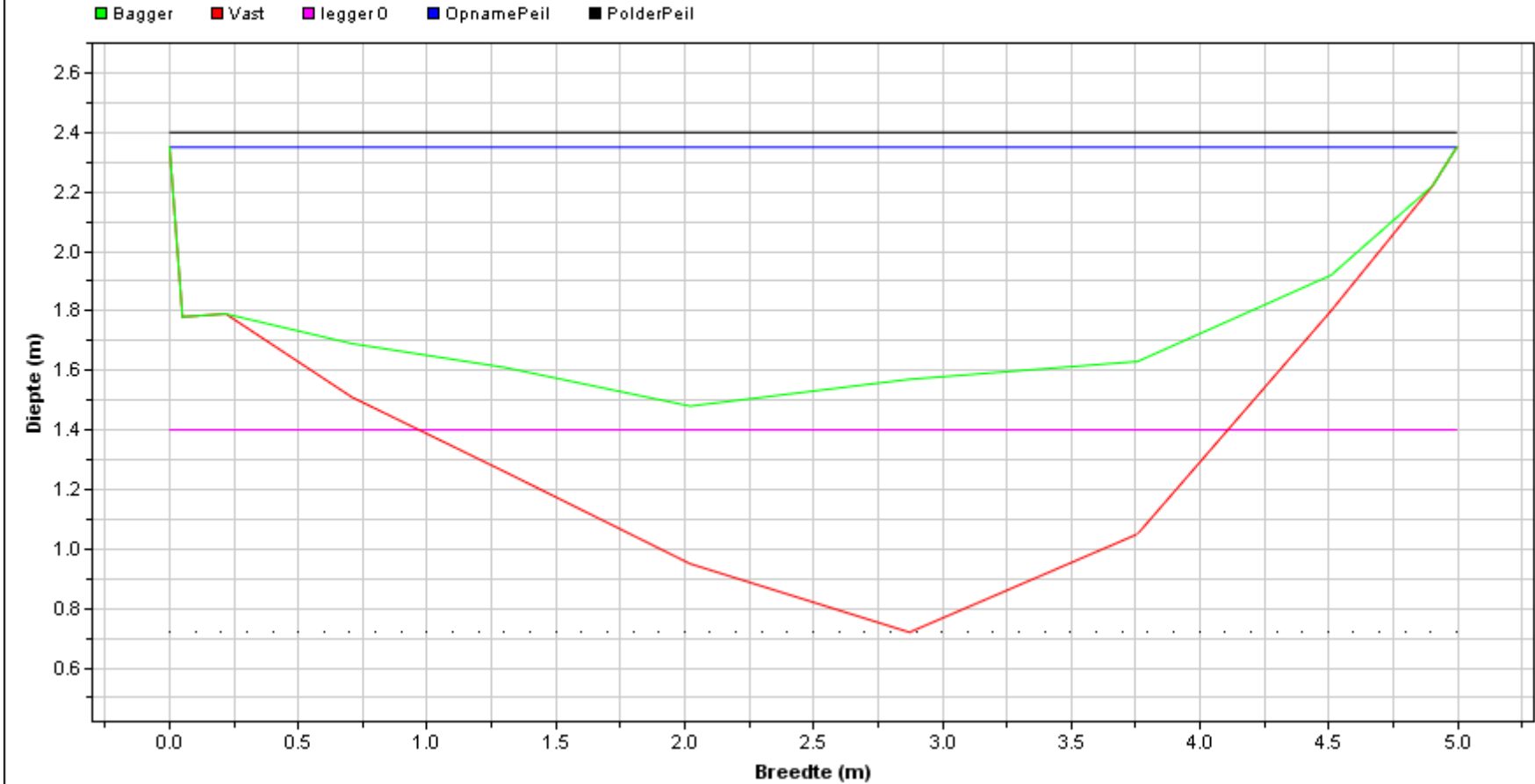
Gebied : NC13020500 Baggerwerk gemeente Buren 2013
Project :
Bedrijf : RPS
Dwarsprofiel : 425b / 4 Datume uitpeiling: 0:00:00
Beschrijving :



Situatie tekening		Leggerprofiel bodemhoogte [m]	1,40
Polderpeil [m]	2,4	Bagger in leggerprofiel [m2] {[m3]}	2,20 (0,00)
Opnamepeil [m]	2,35	Te verwijderen vaste grond [m2] {[m3]}	0,76 (0,00)
Bepalende Lengte van profiel [m]	0		
Nat profiel bestaand t.o.v. leggeroppervlak [%]	44,00%		
Bagger [m2] {[m3]}	2,85(0,00)		

Gebied : NC13020500 Baggerwerk gemeente Buren 2013
Project :
Bedrijf : RPS
Dwarsprofiel : 425b / 5 Datume uitpeiling: 0:00:00
Beschrijving :

Profiel: NC13020500 Baggerwerk gemeente Buren 2013/425b/5 , legger : 01 [X schaal 1:25 ,Y schaal 1:25]



Situatie tekening		Leggerprofiel bodemhoogte [m]	1,40
Polderpeil [m]	2,4	Bagger in leggerprofiel [m2] ([m3])	0,79 (0,00)
Opnamepeil [m]	2,35	Te verwijderen vaste grond [m2] ([m3])	0,64 (0,00)
Bepalende Lengte van profiel [m]	0		
Nat profiel bestaand t.o.v. leggeroppervlak [%]	71,00%		
Bagger [m2] ([m3])	2,03(0,00)		